AREA SOTTRATTA DFINITIVAMENTE

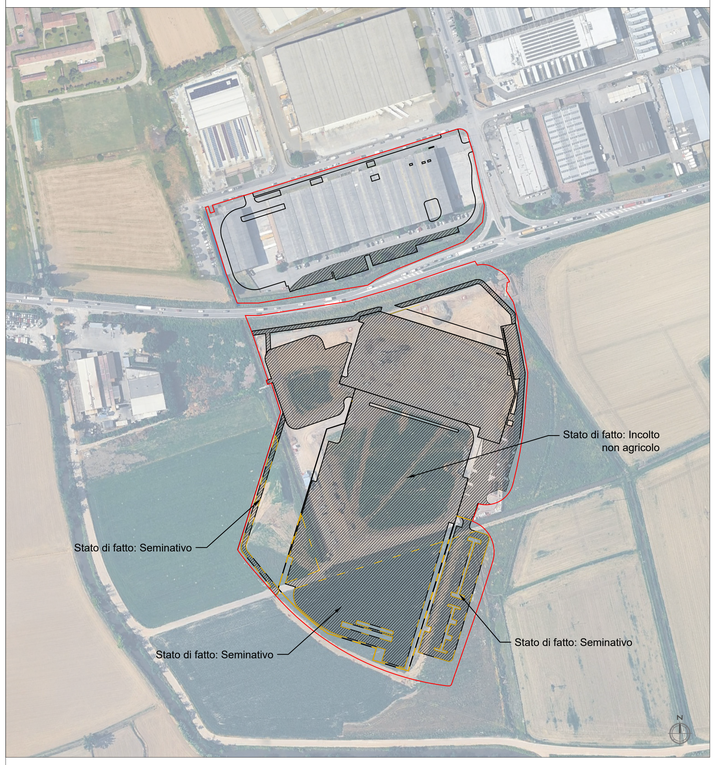

AREA DI CANTIERE

SUPERFICI DEIMPERMEABILIZZATE/INVERDITE

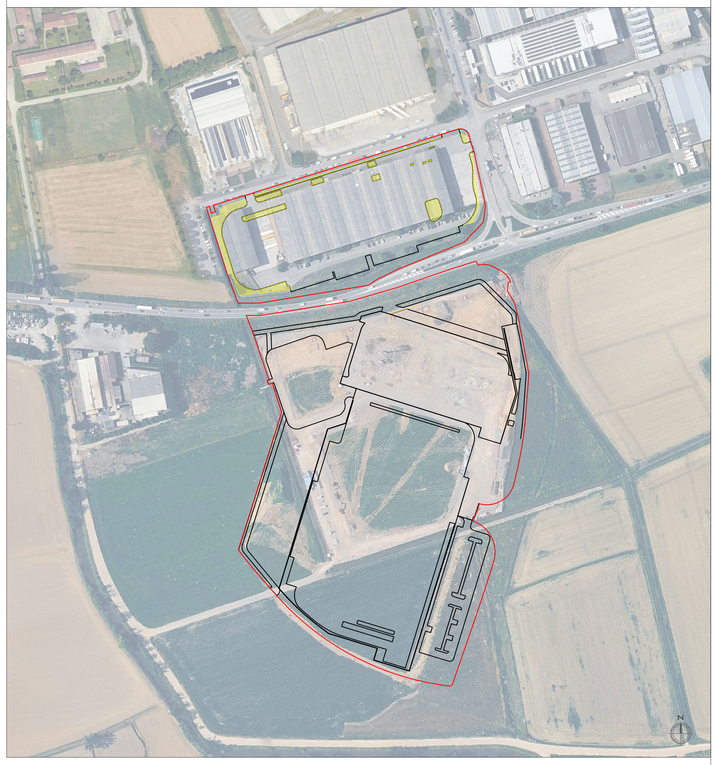

AREA CANTIERE CAVIDOTTI INTERRATI

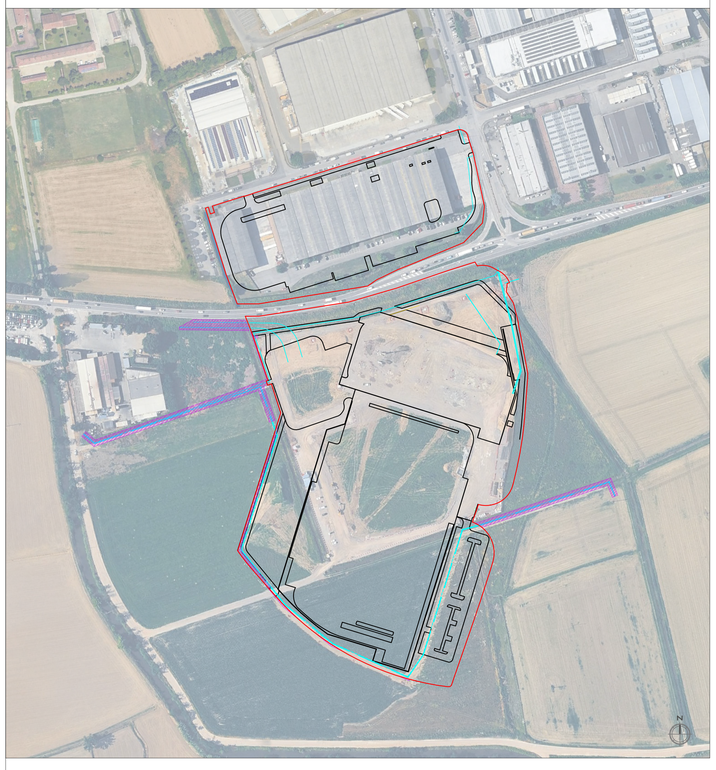

AREA A VERDE

AREA VERDE INTERCLUSA

LEGENDA:

- Perimetro intervento
- Superficie sottratta definitivamente
- Superficie sottratta definitivamente su area agricola
- Superficie cantieri
- Superficie cantieri cavidotti interrati
- Superficie depavimentata/inverdita
- Superficie a verde
- Superficie aree intercluse
- Cavidotti in progetto

Tipologia superficie	mq
Sottrazione definitiva	54.344
- Di cui agircola	12.969
Cantiere temporaneo	99.757
di cui Cantiere cavidotti*	3.153
Superfici deimpermeabilizzate	1.885
Superficie a verde	21.916
Aree verdi intercluse	3.406

* Superficie che verrà ripristinata allo state Ante Operam

USO DEL SUOLO - DUSAF

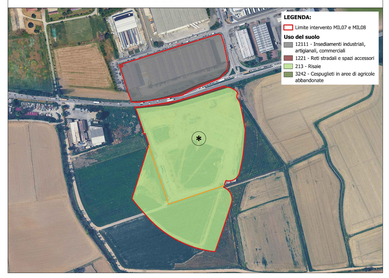

* A seguito di verifica in situ e analizzando la cronistoria dell'area è stata declassata a incolto

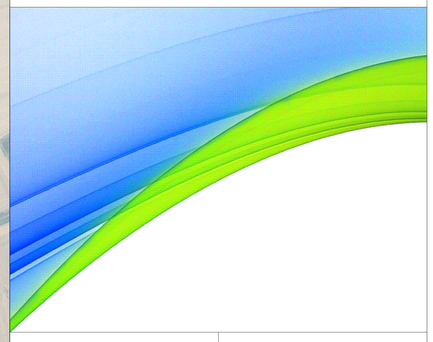

Disegnato per:

INFRASTRUCTURE ITALIA LAND 2 S.R.L.

Via del Bosco Rinnovato
20057 Assago (Milano)

Lavoro:

DATA CENTER
STACK CAMPUS SIZIANO
Via Marche 8, Siziano (PV)

Scala: *1 : 2.000*
Foglio: *A0*
Commessa: *IN.25.001*
File: *IN.25.001 - Plan_Uso_Suolo.dwg*

Tavola:

4553-L22-ZZ-ZZZ-TRP-DRW-LA-0016

Planimetria uso del suolo

ambiente ingegneria ambientale AREPO Group
Via Tibullo, 2 - 20151 Milano
Tel.: 02 45473370 - Fax: 02 45473371
Mail: home@ambientesc.it
Web: www.ambientesc.it

BRE	MAP	LUC
dis.	contr.	appr.

Data: *Giugno 2026*